

Paterna del Campo

Ocupada por las fuerzas sublevadas el 28 de julio de 1936

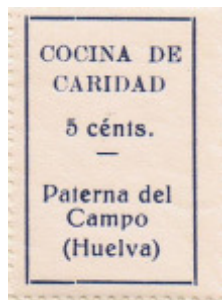
Población en 1930: 3.941
Población en 1940: 3.939
Población en 1950: 4.083

Extensión en 1936: 13.130 hectáreas. Estafeta: La Palma del Condado.
Razón del Sello Benéfico:
Unos Comedores Económicos.

Sellos benéficos

Paterna del Campo, el municipio onubense más cercano a la provincia de Sevilla de los aquí estudiados, nos presenta en 1937 un solo sello y bastantes errores o variantes, por mor de una plancha bastante descuidada, a pesar de haber utilizado una sencilla composición tipográfica.

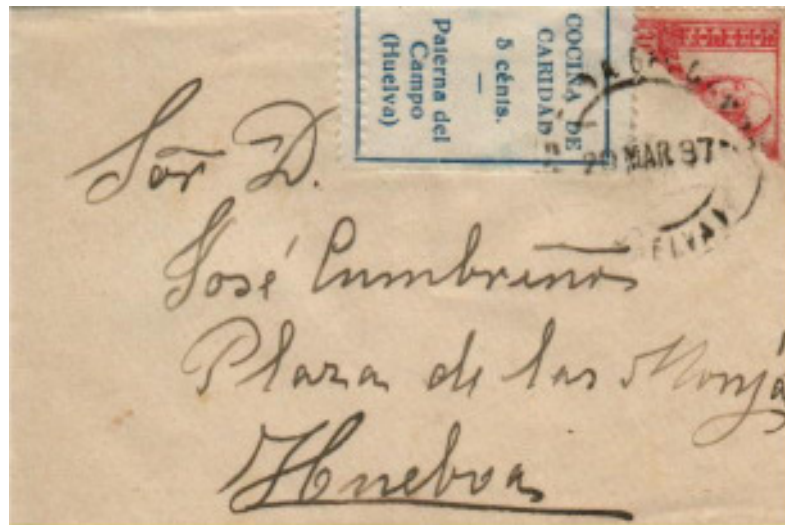
>>>> Leyenda «COCINA DE CARIDAD».



nº 546 5 céntis. azul oscuro.
nº 546a 5 céntis. azul claro.

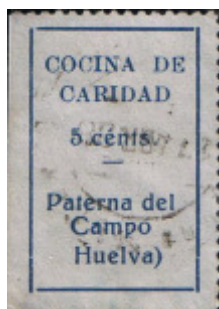


Se imprimen en hojas de 25 sellos sin dentar alrededor.

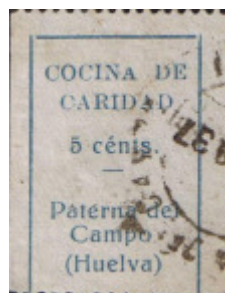


Sobre con local 546 y franqueo bisectado.

Sofima recoge algunos de los errores que solemos encontrar en esta serie.



Sof-1a: sin paréntesis delante de Huelva.

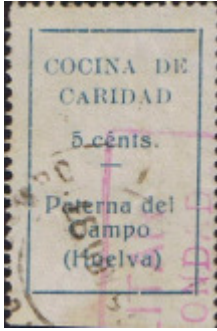


Sof-1b: A de COCINA pequeña.

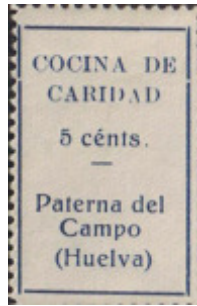


Sof-1c: Calcado en reverso.

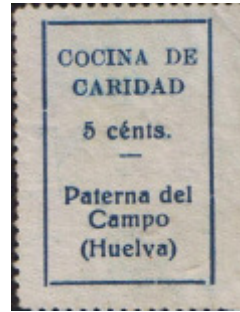
OTROS NO CATALOGADOS:



E1: 1ª A de CARI-
DAD pequeña.



E2: 2ª A de CARI-
DAD pequeña.



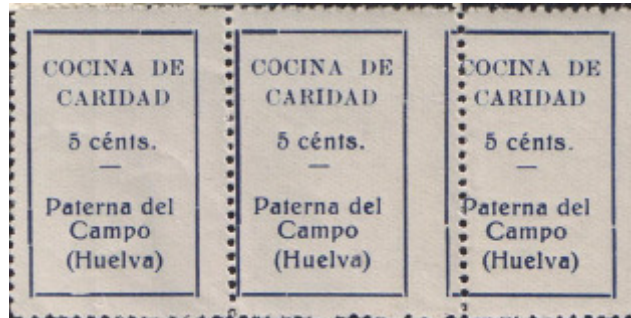
E3: O de COCINA
más pequeña.



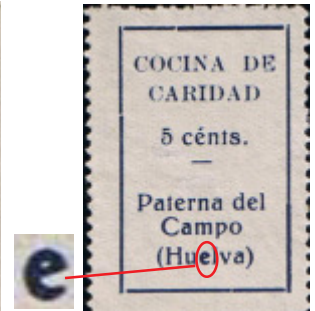
E4: N de COCI-
NA más pequeña.



E5: Punto de
cénts. muy alto.



E7: Tampoco el dentado resulta satisfactorio.




E6: e de Huelva
remarcada.

Marcas de Censura

No hay ninguna catalogada, se censura en La Palma del Condado.

Carta de Paterna del Campo a Jabugo con franqueo republicano, benéfico local 546a sin dentar y Censura Militar P10.5 de La Palma del Condado (2 JUN 1937).



Carta a Sevilla, de similares características, pero con franqueo «nacional» y benéfico de la capital.